

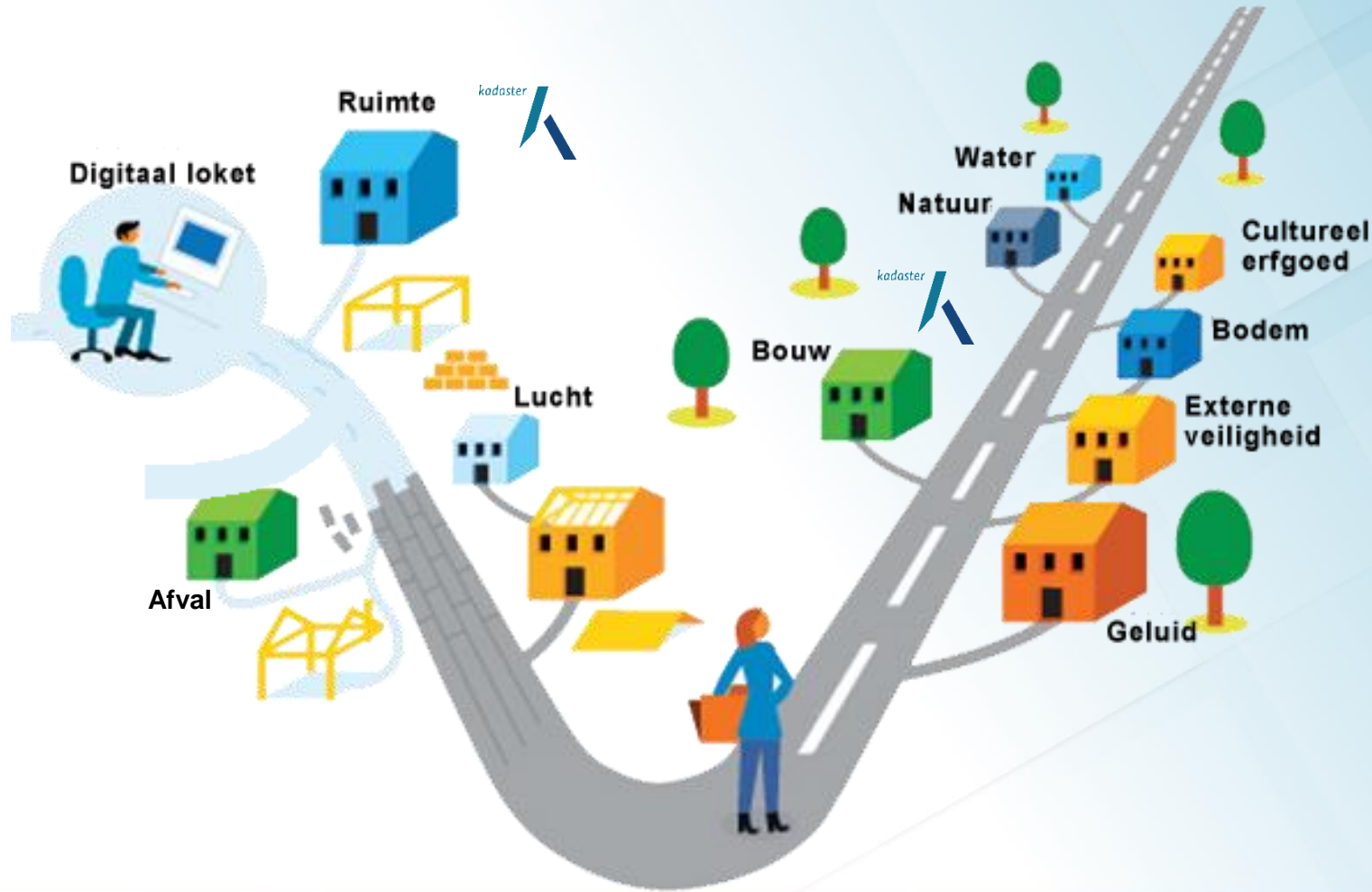
kadaster



The next generation in information

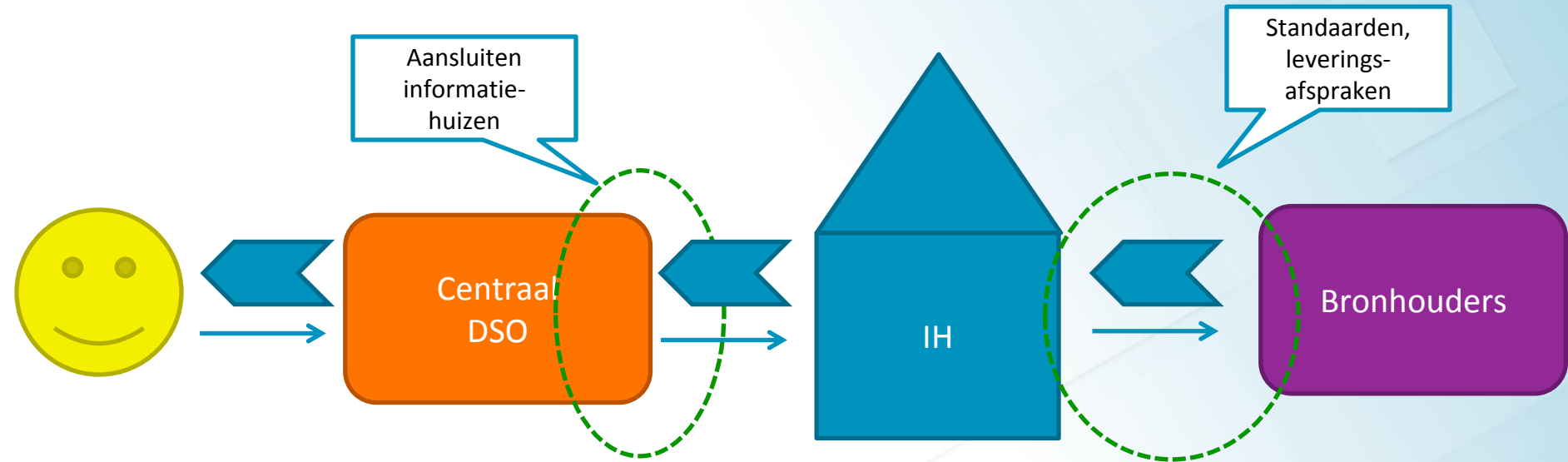
Informatiehuizen
Ruimte & Bouw

kadaster



Rol van informatiehuizen

Wettelijke / inhoudelijke kaders
digitaal stelsel



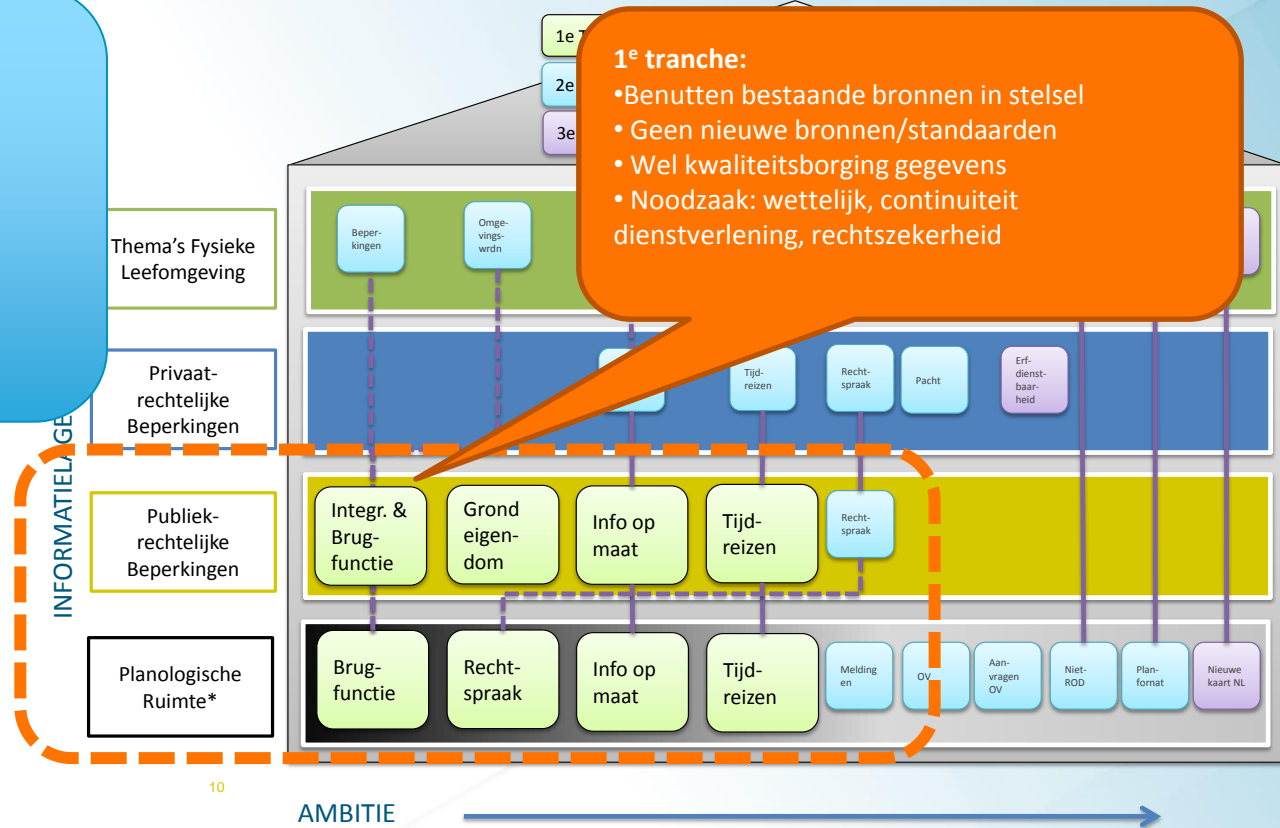
Informatiehuis Ruimte

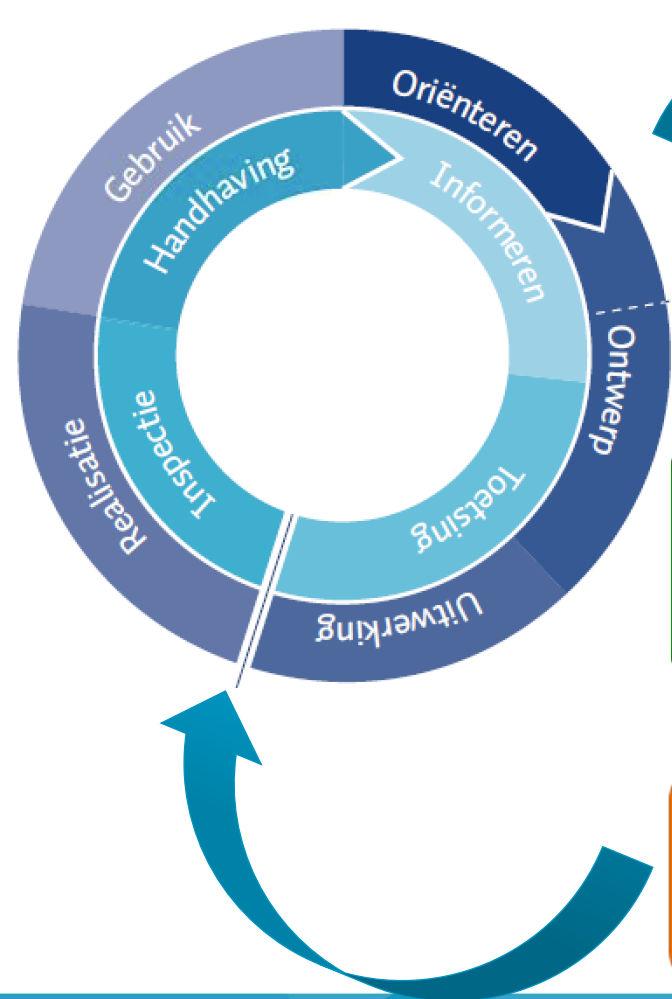
1^e tranche informatieproducten:

- **Overbruggingsfunctie planologie**
- Gerechtelijke uitspraken i.r.t. plannen
- Publiekrechtelijke beperkingen
- Besluiten mbt grondeigendom
- Tijdreizen in ruimtelijke plannen (Wro)
- Thematische doorsneden 'op maat'

Bronnen 1^e tranche

- ROD/KOOP
- RP.nl
- Rechtspraak.nl
- LV Wkpb
- BRK
- (geo-)basisregistraties





Als IH Bouw dragen we bij aan:

- Basis op orde
- Verminderen informatieverlies
- Hergebruik
- Samenhang en regie

Toetsingsinstrumenten:

Instrumenten die toetsen ontwerp aan regels ondersteunen.

Bv energie, constructie, klimaat, ruimtelijke inpassing, brandveiligheid, ...



Oplever/bouw-dossier


Modellen, tekeningen, berekeningen, materiaalstaten, verklaringen

Regels mbt bouwwerken

Landelijke regels BbL: (toegankelijkheid, brandveiligheid, energie) + decentrale regels.

(in 'slimme' vorm tbv toetsing)

Ontwikkelen in combinatie met werkveld



Gemeente Den Haag



Ministerie van Infrastructuur en Milieu



Ministerie van Binnenlandse Zaken en
Koninkrijksrelaties



PROVINCIE :: UTRECHT



**Gemeente
Emmen**

UNIE VAN
WATERSCHAPPEN



Provincie
Noord-Holland

Sector/markt/burgers/....